

ANNEXE 5 :
Liste des Emplacements Réservés

Accusé de réception - Ministère de l'Intérieur




039-200071116-20250206-DCC-2025-019-8-DE




Accusé certifié exécutoire

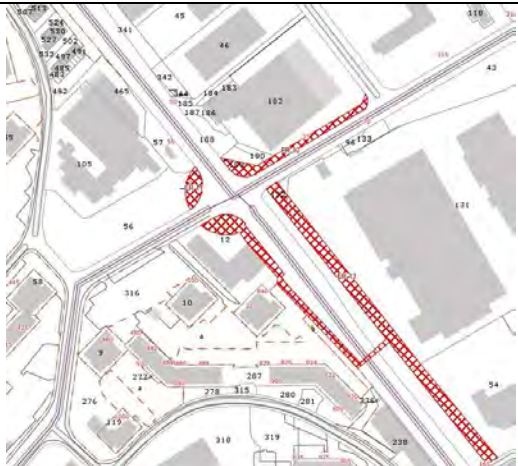
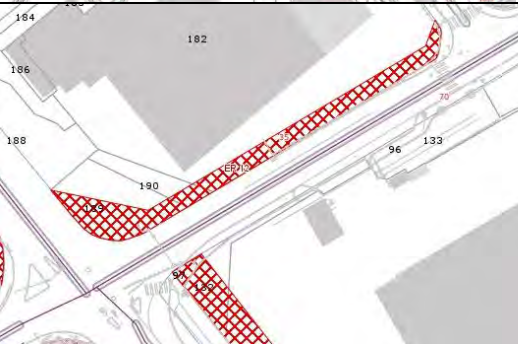
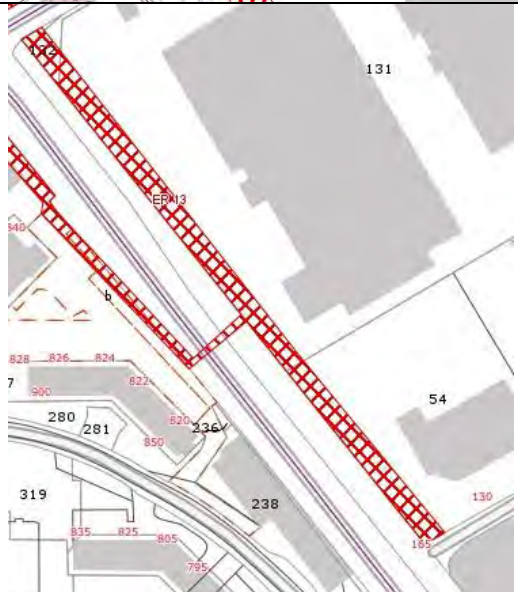
Réception par le préfet : 11/02/2025




LISTE DES EMPLACEMENTS RESERVES


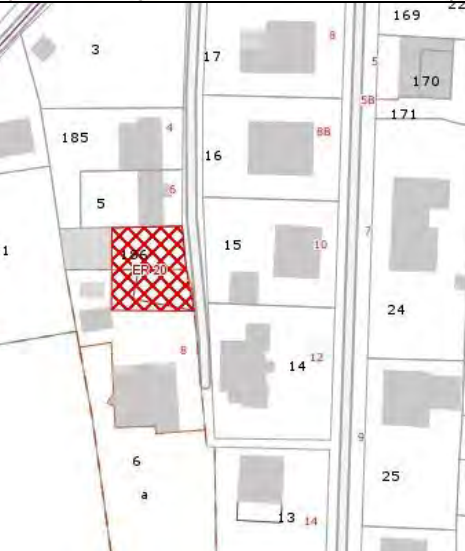
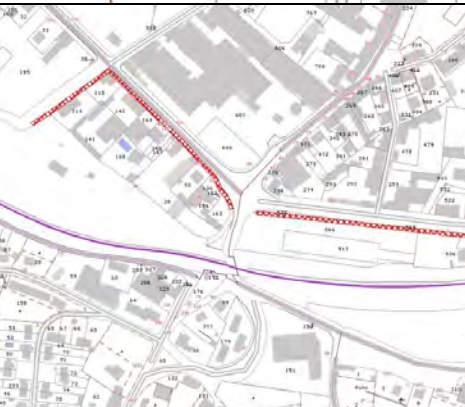
NB : Certains numéros n'existent pas : il s'agit des emplacements réservés supprimés par les modifications successives du PLU depuis son approbation en novembre 2012.


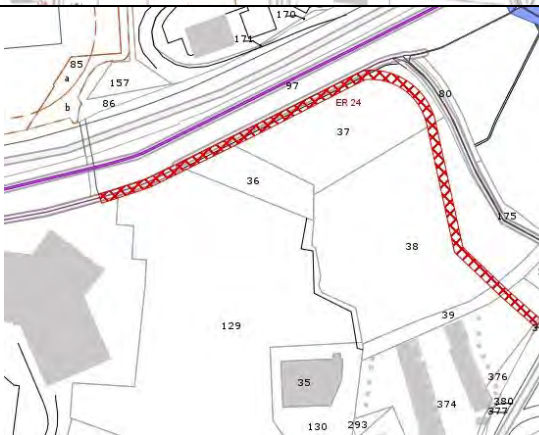
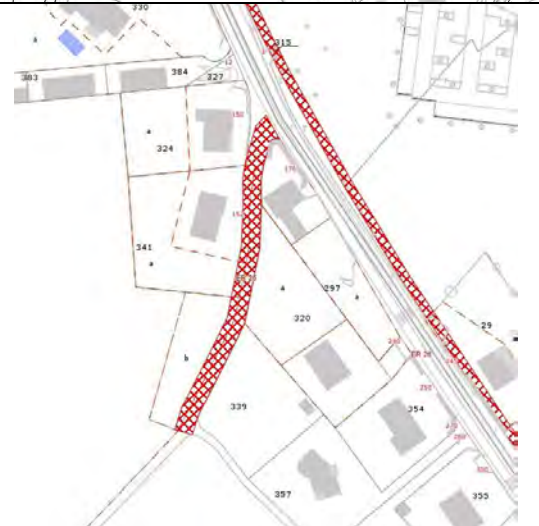
N°	Nature de l'opération	Bénéficiaire	Superficie	Extrait carte de zonage
1	Création de voirie	Commune	270 m ²	 <p>Extrait d'une carte de zonage montrant une zone réservée (hachurée en rouge) le long d'une voie. Des parcelles sont identifiées par les lettres 'a', 'b' et '1', et le numéro '168' est visible sur une parcelle adjacente.</p>
2	Protection d'une conduite d'eau	Commune	3742 m ²	 <p>Extrait d'une carte de zonage montrant une zone réservée (hachurée en rouge) en forme de bande traversant plusieurs parcelles. Des numéros de parcelles tels que 160, 169, 112, 408, 407, 236, 237, 227, 242, 241, 254, 16, 10, 25, 34, 41, 31, 115, 114, 113, 112, 111, 110, 109, 108, 107, 106, 105, 104, 103, 102, 101, 100, 99, 98, 97, 96, 95, 94, 93, 92, 91, 90, 89, 88, 87, 86, 85, 84, 83, 82, 81, 80, 79, 78, 77, 76, 75, 74, 73, 72, 71, 70, 69, 68, 67, 66, 65, 64, 63, 62, 61, 60, 59, 58, 57, 56, 55, 54, 53, 52, 51, 50, 49, 48, 47, 46, 45, 44, 43, 42, 41, 40, 39, 38, 37, 36, 35, 34, 33, 32, 31, 30, 29, 28, 27, 26, 25, 24, 23, 22, 21, 20, 19, 18, 17, 16, 15, 14, 13, 12, 11, 10, 9, 8, 7, 6, 5, 4, 3, 2, 1, 0 sont répartis sur le plan.</p>
3	Création de voirie	Commune	950 m ²	 <p>Extrait d'une carte de zonage montrant une zone réservée (hachurée en rouge) le long d'une voie. Des numéros de parcelles tels que 74, 100, 101, 102, 103, 104, 105, 106, 107, 108, 109, 110, 111, 112, 113, 114, 115, 116, 117, 118, 119, 120, 121, 122, 123, 124, 125, 126, 127, 128, 129, 130, 131, 132, 133, 134, 135, 136, 137, 138, 139, 140, 141, 142, 143, 144, 145, 146, 147, 148, 149, 150, 151, 152, 153, 154, 155, 156, 157, 158, 159, 160, 161, 162, 163, 164, 165, 166, 167, 168, 169, 170, 171, 172, 173, 174, 175, 176, 177, 178, 179, 180, 181, 182, 183, 184, 185, 186, 187, 188, 189, 190, 191, 192, 193, 194, 195, 196, 197, 198, 199, 200, 201, 202, 203, 204, 205, 206, 207, 208, 209, 210, 211, 212, 213, 214, 215, 216, 217, 218, 219, 220, 221, 222, 223, 224, 225, 226, 227, 228, 229, 230, 231, 232, 233, 234, 235, 236, 237, 238, 239, 240, 241, 242, 243, 244, 245, 246, 247, 248, 249, 250, 251, 252, 253, 254, 255, 256, 257, 258, 259, 260, 261, 262, 263, 264, 265, 266, 267, 268, 269, 270, 271, 272, 273, 274, 275, 276, 277, 278, 279, 280, 281, 282, 283, 284, 285, 286, 287, 288, 289, 290, 291, 292, 293, 294, 295, 296, 297, 298, 299, 300, 301, 302, 303, 304, 305, 306, 307, 308, 309, 310, 311, 312, 313, 314, 315, 316, 317, 318, 319, 320, 321, 322, 323, 324, 325, 326, 327, 328, 329, 330, 331, 332, 333, 334, 335, 336, 337, 338, 339, 340, 341, 342, 343, 344, 345, 346, 347, 348, 349, 350, 351, 352, 353, 354, 355, 356, 357, 358, 359, 360, 361, 362, 363, 364, 365, 366, 367, 368, 369, 370, 371, 372, 373, 374, 375, 376, 377, 378, 379, 380, 381, 382, 383, 384, 385, 386, 387, 388, 389, 390, 391, 392, 393, 394, 395, 396, 397, 398, 399, 400, 401, 402, 403, 404, 405, 406, 407, 408, 409, 410, 411, 412, 413, 414, 415, 416, 417, 418, 419, 420, 421, 422, 423, 424, 425, 426, 427, 428, 429, 430, 431, 432, 433, 434, 435, 436, 437, 438, 439, 440, 441, 442, 443, 444, 445, 446, 447, 448, 449, 450, 451, 452, 453, 454, 455, 456, 457, 458, 459, 460, 461, 462, 463, 464, 465, 466, 467, 468, 469, 470, 471, 472, 473, 474, 475, 476, 477, 478, 479, 480, 481, 482, 483, 484, 485, 486, 487, 488, 489, 490, 491, 492, 493, 494, 495, 496, 497, 498, 499, 500, 501, 502, 503, 504, 505, 506, 507, 508, 509, 510, 511, 512, 513, 514, 515, 516, 517, 518, 519, 520, 521, 522, 523, 524, 525, 526, 527, 528, 529, 530, 531, 532, 533, 534, 535, 536, 537, 538, 539, 540, 541, 542, 543, 544, 545, 546, 547, 548, 549, 550, 551, 552, 553, 554, 555, 556, 557, 558, 559, 560, 561, 562, 563, 564, 565, 566, 567, 568, 569, 570, 571, 572, 573, 574, 575, 576, 577, 578, 579, 580, 581, 582, 583, 584, 585, 586, 587, 588, 589, 590, 591, 592, 593, 594, 595, 596, 597, 598, 599, 600, 601, 602, 603, 604, 605, 606, 607, 608, 609, 610, 611, 612, 613, 614, 615, 616, 617, 618, 619, 620, 621, 622, 623, 624, 625, 626, 627, 628, 629, 630, 631, 632, 633, 634, 635, 636, 637, 638, 639, 640, 641, 642, 643, 644, 645, 646, 647, 648, 649, 650, 651, 652, 653, 654, 655, 656, 657, 658, 659, 660, 661, 662, 663, 664, 665, 666, 667, 668, 669, 670, 671, 672, 673, 674, 675, 676, 677, 678, 679, 680, 681, 682, 683, 684, 685, 686, 687, 688, 689, 690, 691, 692, 693, 694, 695, 696, 697, 698, 699, 700, 701, 702, 703, 704, 705, 706, 707, 708, 709, 710, 711, 712, 713, 714, 715, 716, 717, 718, 719, 720, 721, 722, 723, 724, 725, 726, 727, 728, 729, 730, 731, 732, 733, 734, 735, 736, 737, 738, 739, 740, 741, 742, 743, 744, 745, 746, 747, 748, 749, 750, 751, 752, 753, 754, 755, 756, 757, 758, 759, 760, 761, 762, 763, 764, 765, 766, 767, 768, 769, 770, 771, 772, 773, 774, 775, 776, 777, 778, 779, 780, 781, 782, 783, 784, 785, 786, 787, 788, 789, 790, 791, 792, 793, 794, 795, 796, 797, 798, 799, 800, 801, 802, 803, 804, 805, 806, 807, 808, 809, 810, 811, 812, 813, 814, 815, 816, 817, 818, 819, 820, 821, 822, 823, 824, 825, 826, 827, 828, 829, 830, 831, 832, 833, 834, 835, 836, 837, 838, 839, 840, 841, 842, 843, 844, 845, 846, 847, 848, 849, 850, 851, 852, 853, 854, 855, 856, 857, 858, 859, 860, 861, 862, 863, 864, 865, 866, 867, 868, 869, 870, 871, 872, 873, 874, 875, 876, 877, 878, 879, 880, 881, 882, 883, 884, 885, 886, 887, 888, 889, 890, 891, 892, 893, 894, 895, 896, 897, 898, 899, 900, 901, 902, 903, 904, 905, 906, 907, 908, 909, 910, 911, 912, 913, 914, 915, 916, 917, 918, 919, 920, 921, 922, 923, 924, 925, 926, 927, 928, 929, 930, 931, 932, 933, 934, 935, 936, 937, 938, 939, 940, 941, 942, 943, 944, 945, 946, 947, 948, 949, 950, 951, 952, 953, 954, 955, 956, 957, 958, 959, 960, 961, 962, 963, 964, 965, 966, 967, 968, 969, 970, 971, 972, 973, 974, 975, 976, 977, 978, 979, 980, 981, 982, 983, 984, 985, 986, 987, 988, 989, 990, 991, 992, 993, 994, 995, 996, 997, 998, 999, 1000.</p>

N°	Nature de l'opération	Bénéficiaire	Superficie	Extrait carte de zonage
4	Elargissement de voirie	Commune	1168 m2	 <p>Extrait d'une carte de zonage montrant un réseau de rues. Une section de rue est marquée avec une double ligne rouge à pointillés, indiquant l'opération d'élargissement de voirie. Les parcelles sont numérotées, et des zones hachurées sont visibles sur le côté droit.</p>
8	Aménagement d'un carrefour	Commune	42 m2	 <p>Extrait d'une carte de zonage montrant un carrefour. Une zone triangulaire au carrefour est marquée avec une double ligne rouge à pointillés, indiquant l'opération d'aménagement. Les parcelles sont numérotées, et des zones grises sont présentes.</p>
10	Elargissement de voirie	Commune	513 m2	 <p>Extrait d'une carte de zonage montrant un réseau de rues. Une section de rue est marquée avec une double ligne rouge à pointillés, indiquant l'opération d'élargissement de voirie. Les parcelles sont numérotées, et des zones grises sont présentes.</p>

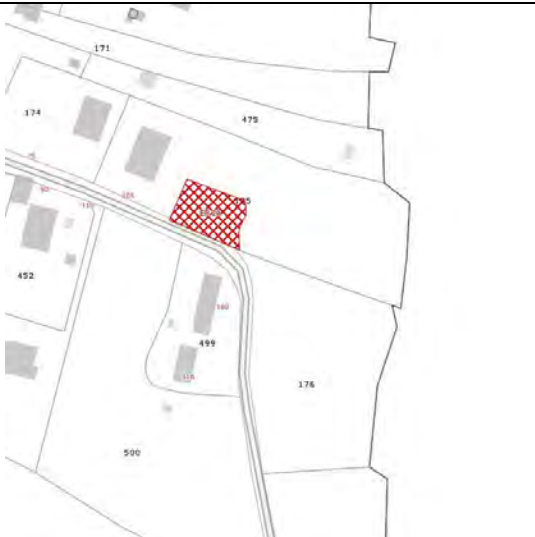
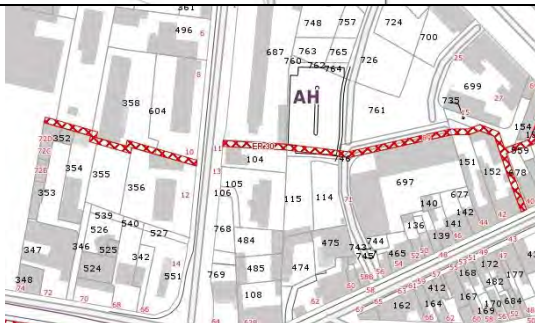
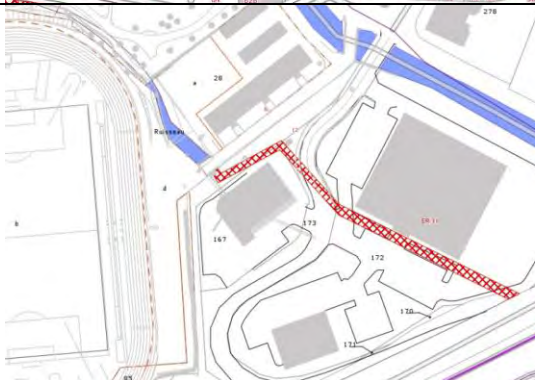
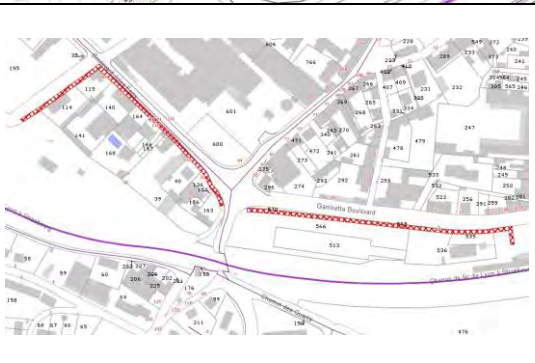
N°	Nature de l'opération	Bénéficiaire	Superficie	Extrait carte de zonage
11	Aménagement d'un carrefour	Commune	2488 m2	
12	Elargissement de voirie	Commune	624 m2	
13	Création d'un cheminement piéton	Commune	2920 m2	


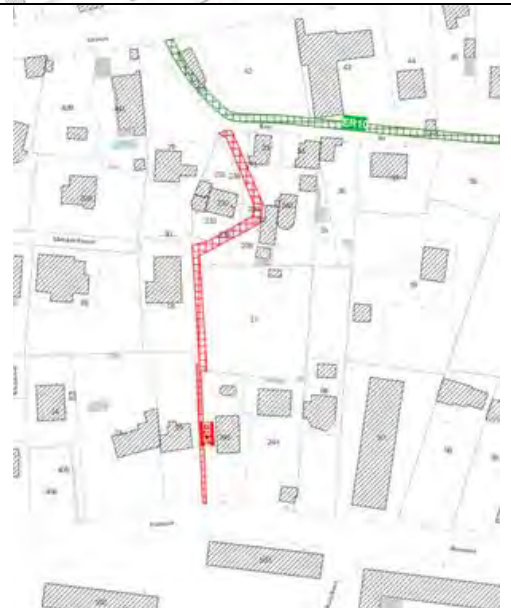
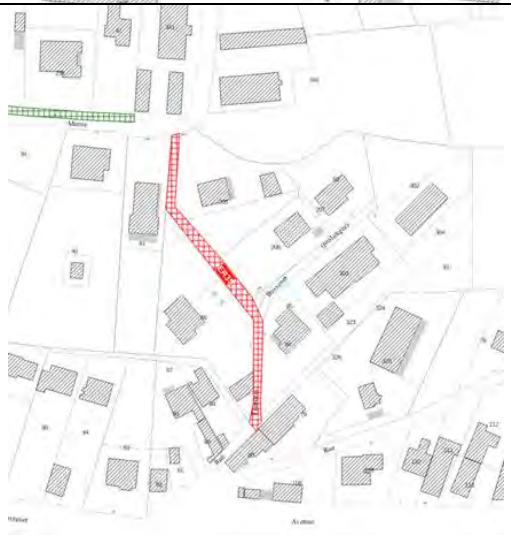
N°	Nature de l'opération	Bénéficiaire	Superficie	Extrait carte de zonage
14	Création d'une placette de retournement	Commune	563 m2	
17	Création d'un cheminement piéton	Commune	1255 m2	
18	Elargissement de voirie	Commune	177 m2	

N°	Nature de l'opération	Bénéficiaire	Superficie	Extrait carte de zonage
19	Elargissement de voirie	Commune	88 m2	 <p>Extrait d'une carte de zonage montrant un plan de parcelles numérotées (67, 121, 62, 106, 132, 109, 108, 133, 78, 79, 185, 5, 181, 3, 2, 4, 6, 8). Une zone rectangulaire est marquée avec des traits rouges et étiquetée 'EP 19', indiquant l'emplacement de l'élargissement de voirie.</p>
20	Création d'une placette de retournement	Commune	234 m2	 <p>Extrait d'une carte de zonage montrant un plan de parcelles numérotées (3, 17, 185, 4, 16, 181, 5, 15, 10, 14, 12, 6, 8, 13, 14, 24, 25, 169, 170, 171, 22, 4, 22, 5, 8, 8B, 5B). Une zone rectangulaire est marquée avec des traits rouges en damier et étiquetée 'EP 20', indiquant l'emplacement de la placette de retournement.</p>
21	Création d'une voie verte	Commune	2381 m2	 <p>Extrait d'une carte de zonage montrant un plan de parcelles numérotées (139, 140, 141, 142, 143, 144, 145, 146, 147, 148, 149, 150, 151, 152, 153, 154, 155, 156, 157, 158, 159, 160, 161, 162, 163, 164, 165, 166, 167, 168, 169, 170, 171, 172, 173, 174, 175, 176, 177, 178, 179, 180, 181, 182, 183, 184, 185, 186, 187, 188, 189, 190, 191, 192, 193, 194, 195, 196, 197, 198, 199, 200, 201, 202, 203, 204, 205, 206, 207, 208, 209, 210, 211, 212, 213, 214, 215, 216, 217, 218, 219, 220, 221, 222, 223, 224, 225, 226, 227, 228, 229, 230, 231, 232, 233, 234, 235, 236, 237, 238, 239, 240, 241, 242, 243, 244, 245, 246, 247, 248, 249, 250, 251, 252, 253, 254, 255, 256, 257, 258, 259, 260, 261, 262, 263, 264, 265, 266, 267, 268, 269, 270, 271, 272, 273, 274, 275, 276, 277, 278, 279, 280, 281, 282, 283, 284, 285, 286, 287, 288, 289, 290, 291, 292, 293, 294, 295, 296, 297, 298, 299, 300). Une zone large est marquée avec des traits rouges et étiquetée 'EP 21', indiquant l'emplacement de la voie verte.</p>

N°	Nature de l'opération	Bénéficiaire	Superficie	Extrait carte de zonage
22	Elargissement de voirie	Commune	284 m2	 <p>Extrait de la carte de zonage montrant un secteur urbain avec des parcelles numérotées (48, 47, 32, 149, 374, 35, 73, 36, 37, 31, 2, 3, 4, 5, 10, 11, 12, 13, 14, 15, 16, 17, 18, 19, 20, 21, 22, 23, 24, 25, 26, 27, 28, 29, 30, 31, 32, 33, 34, 35, 36, 37, 38, 39, 40, 41, 42, 43, 44, 45, 46, 47, 48, 49, 50, 51, 52, 53, 54, 55, 56, 57, 58, 59, 60, 61, 62, 63, 64, 65, 66, 67, 68, 69, 70, 71, 72, 73, 74, 75, 76, 77, 78, 79, 80, 81, 82, 83, 84, 85, 86, 87, 88, 89, 90, 91, 92, 93, 94, 95, 96, 97, 98, 99, 100, 101, 102, 103, 104, 105, 106, 107, 108, 109, 110, 111, 112, 113, 114, 115, 116, 117, 118, 119, 120, 121, 122, 123, 124, 125, 126, 127, 128, 129, 130, 131, 132, 133, 134, 135, 136, 137, 138, 139, 140, 141, 142, 143, 144, 145, 146, 147, 148, 149, 150, 151, 152, 153, 154, 155, 156, 157, 158, 159, 160, 161, 162, 163, 164, 165, 166, 167, 168, 169, 170, 171, 172, 173, 174, 175, 176, 177, 178, 179, 180, 181, 182, 183, 184, 185, 186, 187, 188, 189, 190, 191, 192, 193, 194, 195, 196, 197, 198, 199, 200). Une zone d'élargissement de voirie est indiquée par une ligne rouge à double trait.</p>
24	Création de cheminement doux (piéton et cycle)	Commune	1678 m2	 <p>Extrait de la carte de zonage montrant un secteur urbain avec des parcelles numérotées (85, 157, 86, 171, 170, 97, 37, 36, 38, 129, 35, 374, 376, 380, 130, 293, 171, 175, 373, 375, 190). Une zone de création de cheminement doux est indiquée par une ligne rouge à double trait.</p>
25	Création de voirie	Commune	649 m2	 <p>Extrait de la carte de zonage montrant un secteur urbain avec des parcelles numérotées (303, 384, 324, 341, 320, 329, 320, 339, 354, 357, 355). Une zone de création de voirie est indiquée par une ligne rouge à double trait.</p>


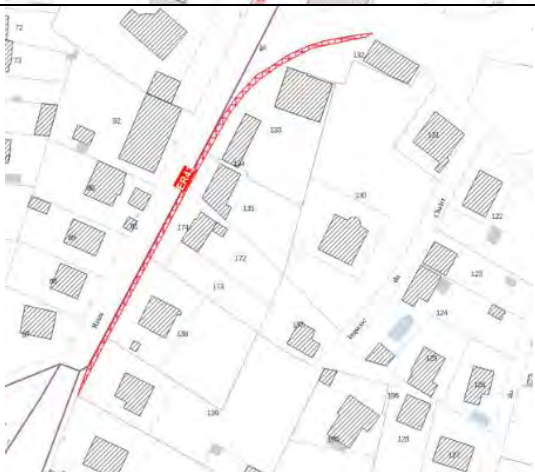
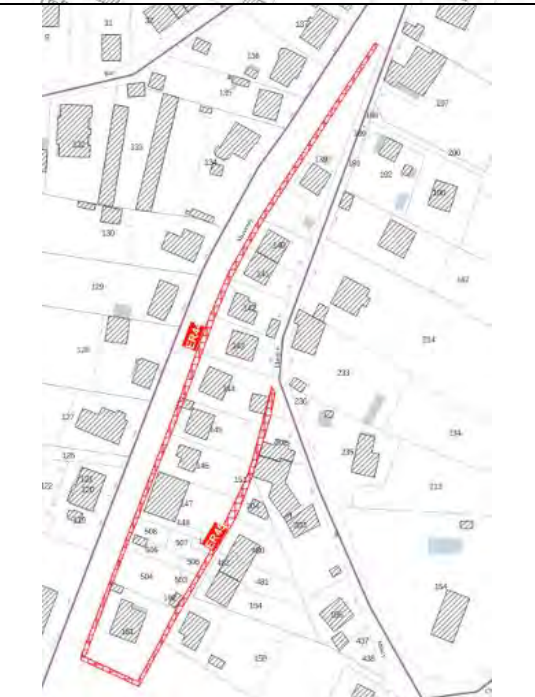
N°	Nature de l'opération	Bénéficiaire	Superficie	Extrait carte de zonage
26	Elargissement de voirie	Commune	855 m2	
27	Elargissement de voirie	ECLA	287 m2	
28	Création de voirie	Commune	600 m2	


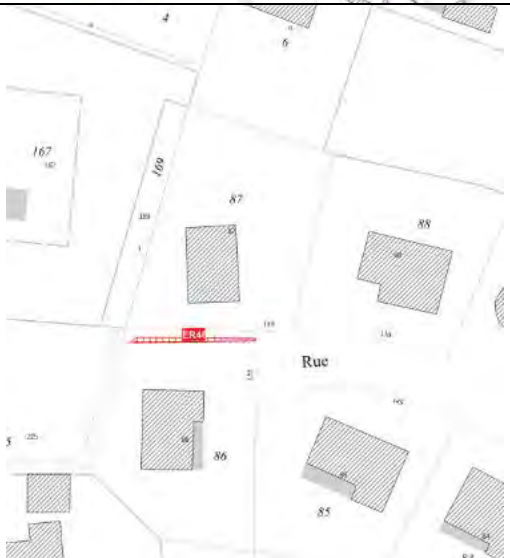

N°	Nature de l'opération	Bénéficiaire	Superficie	Extrait carte de zonage
29	Création d'une placette de retournement	Commune	345 m2	
30	Création d'un cheminement piéton	Commune	1282 m 2	
31	Aménagement hydraulique	Commune	515 m2	
32	Aménagement d'un pôle multimodal	Commune	2315 m2	



N°	Nature de l'opération	Bénéficiaire	Superficie	Extrait carte de zonage
33	Création d'une Voie verte	Commune	95m ²	
34	Création d'une liaison piétonne Rue du Merite - Rue Bussenet	Commune	400m ²	
35	Création d'une liaison piétonne Rue du Mérite	Commune	452m ²	

N°	Nature de l'opération	Bénéficiaire	Superficie	Extrait carte de zonage
36	Création d'une Liaison piétonne PM France - Mouilleres	Commune	164m ²	
37	Accès entre la Route de Besançon et la zone de sport.	Commune	225m ²	
38	Aménagement d'une liaison piétonne entre le chemin de la Goulette et le chemin de Bel'Air	Commune	284m ²	

N°	Nature de l'opération	Bénéficiaire	Superficie	Extrait carte de zonage
39	Création d'une Liaison piétonne et cycle entre le chemin de Pymont et la rue Pierre Hebmann	Commune	158 m ²	
40	Aménagement d'une liaison piétonne	Commune	57m ²	
41	Aménagement d'une liaison piétonne - Accès Clavel	Commune	59 m ²	

N°	Nature de l'opération	Bénéficiaire	Superficie	Extrait carte de zonage
42	Création d'un parking	Commune	653 m ²	
43	Élargissement route de Macornay aménagement des trottoirs	Commune	228 m ²	
44	Élargissement route de Macornay aménagement des trottoirs	Commune	419 m ²	

N°	Nature de l'opération	Bénéficiaire	Superficie	Extrait carte de zonage
45	Création liaison piétonne	Commune	273 m ²	
46	Création d'une Liaison piétonne Rue Gabriel DAMIDAUX	Commune	11m ²	
47	Création d'une Liaison piétonne Route de Montaigu - Chemin des Recons	Commune	123m ²	

N°	Nature de l'opération	Bénéficiaire	Superficie	Extrait carte de zonage
48	Création d'une Liaison piétonne Route de Montaigu - Chemin des Recons	Commune	130 m ²	
49	Aménagement d'une Liaison piétonne Haut Rue Offenbourg	Commune	181 m ²	
51	Élargissement de voirie	Commune	1 168 m ²	