

Dossier Enquête Publique

Commune de Lons-le-Saunier

PLAN LOCAL D'URBANISME

Projet de modification N°2

2.4 Liste des emplacements
réservés modifiée

Pièce n°2.4

PLU approuvé par délibération du
Conseil Municipal : 12/11/2012

REVISIONS, MODIFICATIONS ET MISES A JOUR

1ère modification simplifiée approuvée le 24/06/2013

2ème modification simplifiée approuvée le 22/12/2014

1ère modification approuvée le 24/06/2019

3ème modification simplifiée approuvée le 24/02/2020

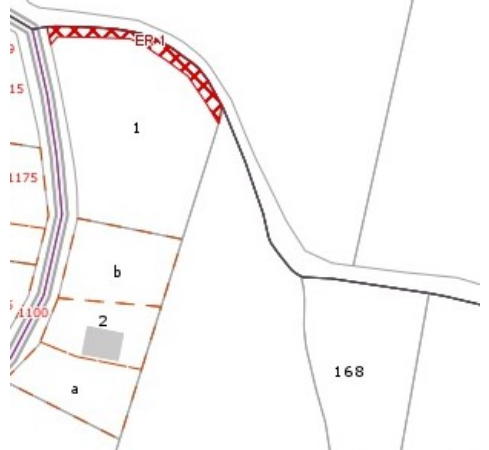


5ème modification simplifiée approuvée le 22/11/2021

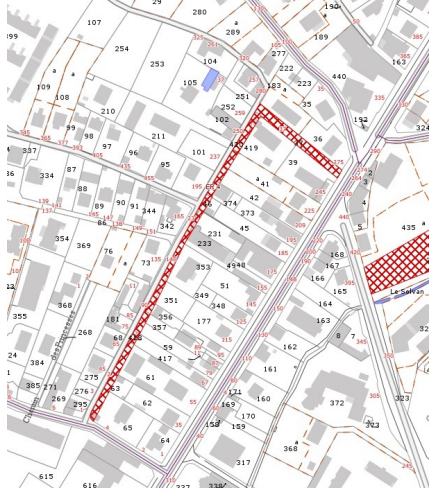


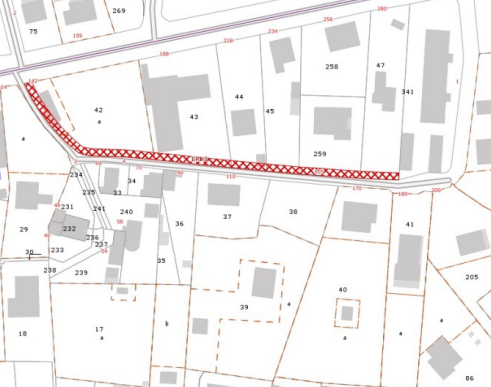
**2ème modification approuvée par le Conseil
Communautaire en date du :**

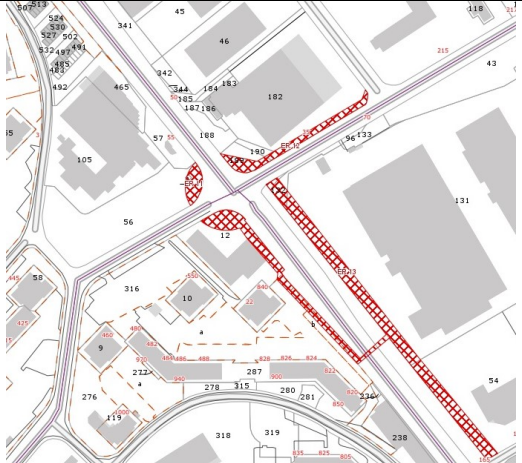
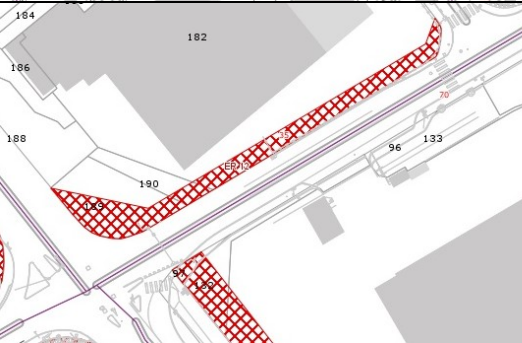
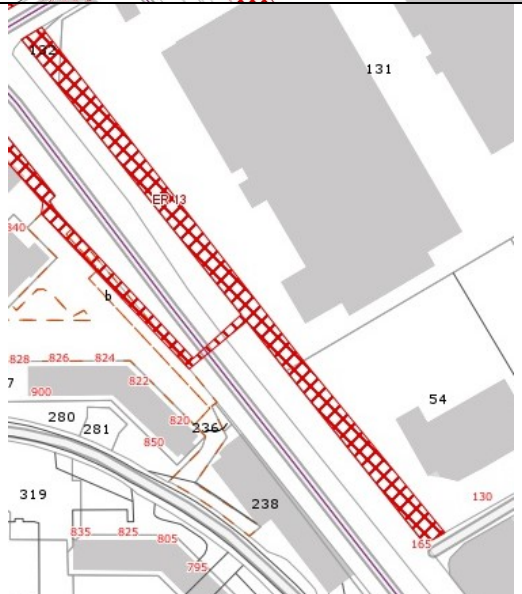
ANNEXE 5 :
Liste des Emplacements Réservés

LISTE DES EMPLACEMENTS RESERVES

NB : Certains numéros n'existent pas : il s'agit des emplacements réservés supprimés par les modifications successives du PLU depuis son approbation en novembre 2012.

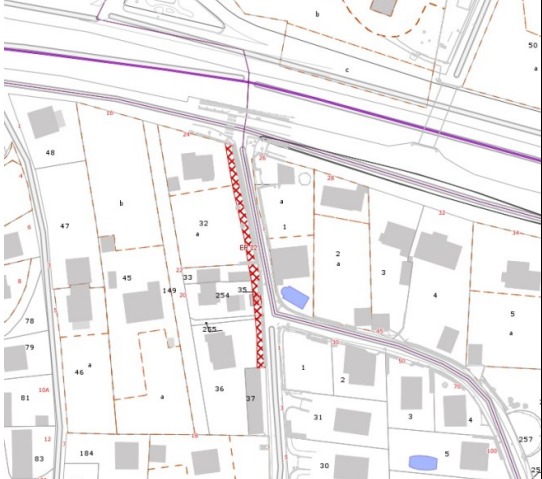
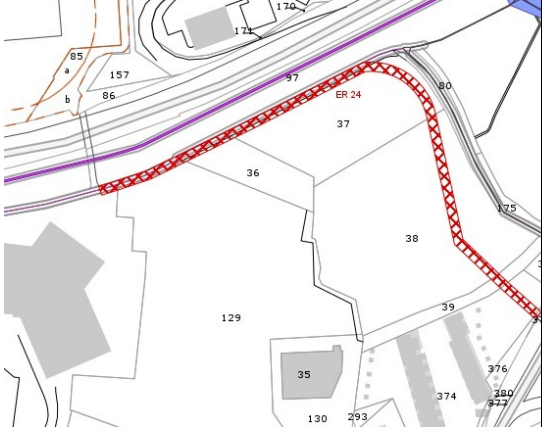
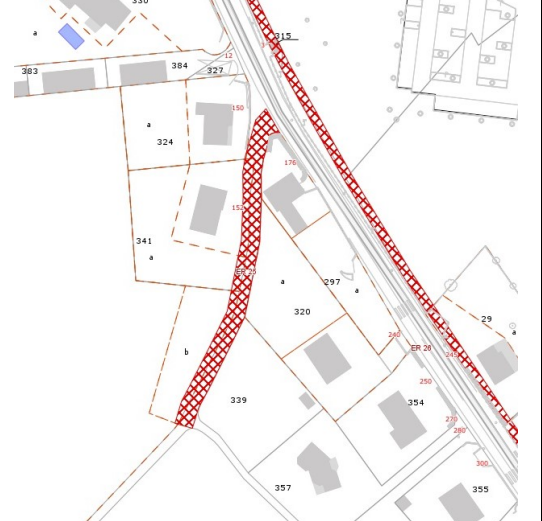
N°	Nature de l'opération	Bénéficiaire	Superficie	Extrait carte de zonage
1	Création de voirie	Commune	270 m2	 <p>Extrait de la carte de zonage montrant une zone réservée (hachurée en rouge) pour la création de voirie. La zone est située dans un quartier avec des parcelles numérotées 1, 2, a, b et 168. Des dimensions de 15, 1175 et 1100 sont indiquées.</p>
2	Protection d'une conduite d'eau	Commune	3742 m2	 <p>Extrait de la carte de zonage montrant une zone réservée (hachurée en rouge) pour la protection d'une conduite d'eau. La zone traverse plusieurs parcelles numérotées de 6 à 13, 168, 169, 170, 236, 237, 241, 242, 243, 406, 407.</p>
3	Création de voirie	Commune	950 m2	 <p>Extrait de la carte de zonage montrant une zone réservée (hachurée en rouge) pour la création de voirie. La zone est située dans un quartier avec des parcelles numérotées de 74 à 320.</p>

4	Elargissement de voirie	Commune	1168 m ²	
8	Aménagement d'un carrefour	Commune	42 m ²	
9	Aménagement d'espaces verts	Commune	2033 m ²	
10	Elargissement de voirie	Commune	513 m ²	

11	Aménagement d'un carrefour	Commune	2488 m2	
12	Elargissement de voirie	Commune	624 m2	
13	Création d'un cheminement piéton	Commune	2920 m2	

14	Création d'une placette de retournement	Commune	563 m2	
17	Création d'un cheminement piéton	Commune	1255 m2	
18	Elargissement de voirie	Commune	177 m2	

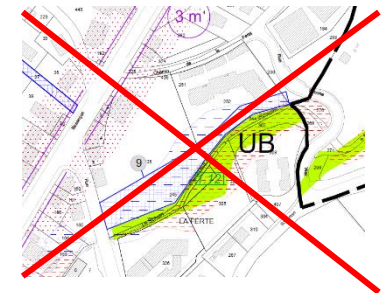
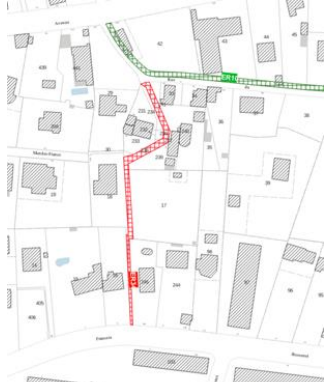


19	Elargissement de voirie	Commune	88 m2	
20	Création d'une placette de retournement	Commune	234 m2	
21	Création d'une voie verte	Commune	2381 m2	

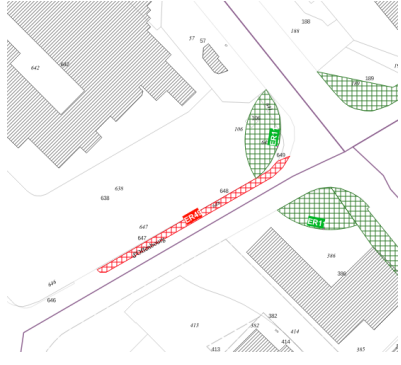
22	Elargissement de voirie	Commune	284 m ²	
24	Création de cheminement doux (piéton et cycle)	Commune	1678 m ²	
25	Création de voirie	Commune	649 m ²	

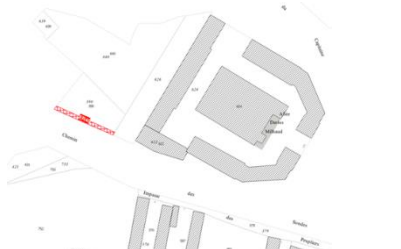
26	Elargissement de voirie	Commune	855 m2	
27	Elargissement de voirie	ECLA	287 m2	
28	Création de voirie	Commune	600 m2	


29	Création d'une placette de retournement	Commune	345 m2	
30	Création d'un cheminement piéton	Commune	1282 m 2	
31	Aménagement hydraulique	Commune	515 m2	
32	Aménagement d'un pôle multimodal	Commune	2315 m2	


2.4 Listes des emplacements réservés modifiées

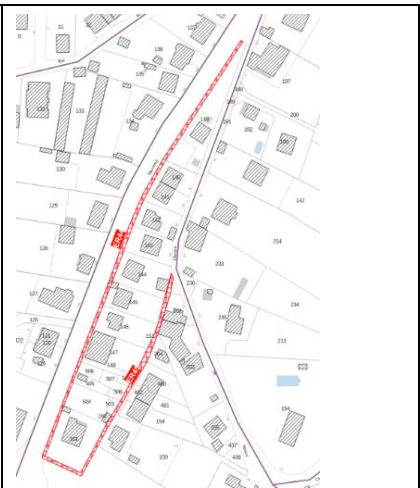
N°	Extrait carte de zonage projet	Bénéficiaire	Superficie	Nature de l'opération
9		Ville de Lons-le-Saunier	2816 m ²	Espace vert
34		Ville de Lons-le-Saunier	400m ²	Liaison piétonne Rue du Merite - Rue Bussenet
35		Ville de Lons-le-Saunier	452m ²²	Liaison piétonne Rue du Merite
36		Ville de Lons-le-Saunier	164m ²	Liaison piétonne PM France - Mouilleres


49		Ville de Lons-le-Saunier	181 m ²	Liaison pietonne Haut Rue Offenbourg
----	---	--------------------------	--------------------	--


40		Ville de Lons-le-Saunier	57m ²	Liaison pietonne Boeuf sur le Toit - Juraparc
----	---	--------------------------	------------------	---

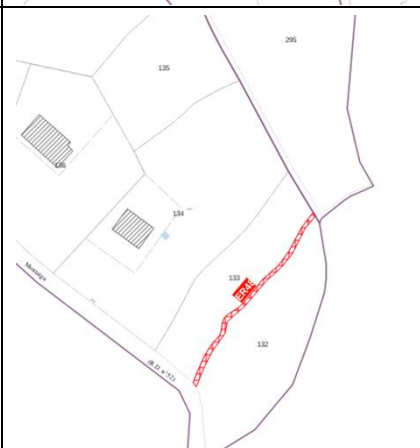
41 et 42		Ville de Lons-le-Saunier	59 m ² Et 653 m2	Liaison pietonne Acces Clavel Parking Clavel
----------------	--	--------------------------	-----------------------------------	--

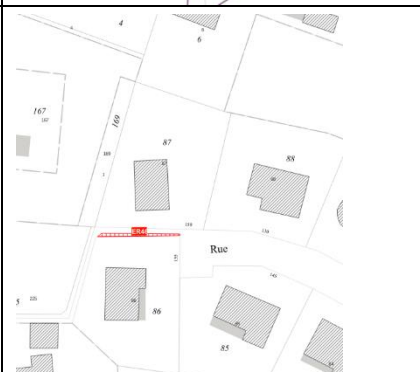
43		Ville de Lons-le-Saunier	228 m ²	Elargissement route de Macornay
----	---	--------------------------	--------------------	---------------------------------------


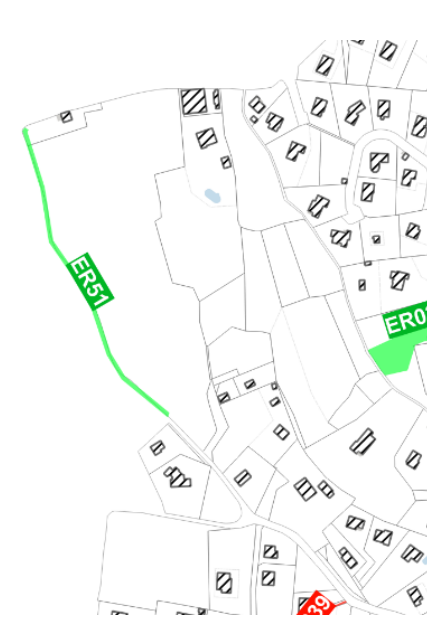
44 et 45		Ville de Lons-le-Saunier	419 m ² Et 273 m ²	Elargissement Route de Macornay Jonction pietonne giratoire Sidec
----------------	---	--------------------------	--	---

33		Ville de Lons-le-Saunier	95m ²	Voie verte secteur Intermarche
----	--	--------------------------	------------------	--------------------------------

47		Ville de Lons-le-Saunier	123m ²	Liaison pietonne Route de Montaigu - Chemin des Recons
----	---	--------------------------	-------------------	--

48		Ville de Lons-le-Saunier	130 m ²	Liaison pietonne 2 Route de Montaigu - Chemin des Recons
----	---	--------------------------	--------------------	--

46		Ville de Lons-le-Saunier	11m ²	Liaison pietonne Re Gabriel DAMIDAUX
----	---	--------------------------	------------------	--

50		Ville de Lons-le-Saunier	3497 m2	Création d'une chaufferie collective
51		Ville de Lons-le-Saunier	1 168 m2	Élargissement de voirie